




			<div><div>KARTA DOKUMENTACYJNA OTWORU WIERTNICZEGO</div><div><div><div>Temat:           Bielkowo - rozbudowa oraz przebudowa dróg gminnych</div><div>System wiercenia: mechaniczny</div></div><div><div>Nr otworu:   6</div><div>Rzędna:     88,30 mnpm</div><div>Data wyk.: 17.06.2021</div><div>Nr arch.:    1895/2021</div></div></div></div>												
śr. rur i głęb. zanurowania	średnica i rodzaj świda	głęb. nawierc. i ust. zw. wody	głębokość w mppt	profil litologiczny	miąższość warstwy w m	OPIS MAKROSKOPOWY GRUNTU						rodzaj i głęb. pobranej próby	nr warszwy geotechnicznej		
						Rodzaj i barwa gruntu x=____; y=____	geneza i stratygrafia	wilgotność	liczba waleczkowań	stan gruntu	zawartość CaCO w %				
1	2	3	4	5	6	7	8	9	10	11	12	13	14		
	-		1,0		1,50	nN - nasyp niekontrolowany			-				-		
				0,50	-			-	szg	III					
				1,00	-			-	szg	III					
SKALA: 1:50							Opracowała: Małgorzata Jelito							Zał. nr: 4.6	